

ZMLUVA O ZRIADENÍ VECNÝCH BREMIEN

uzatvorená podľa § 151n a nasl. zák. č. 40/1964 Zb. Občiansky zákonník v znení neskorších predpisov
(ďalej len „zmluva“)

ev. č. oprávneného: 220518-121662043-VB

1. ZMLUVNÉ STRANY

Obec Malé Leváre

Sídlo: 908 74 Malé Leváre č. 177
Zastúpená: Adrian Pernecký - starosta
IČO: 00 309 711
Údaje k DPH: Povinný pre účely tejto zmluvy nie je považovaný za zdaniteľnú osobu podľa zákona č. 222/2004 Z.z. o dani z pridanej hodnoty v platnom znení
IBAN: SK57 5600 0000 0032 8922 9001

(ďalej len „Povinný“)

a

Západoslovenská distribučná, a.s.

Sídlo: Čulenova 6, 816 47 Bratislava
Zapísaná v: Obchodný register Okresného súdu Bratislava I
oddiel: Sa, vložka číslo: 3879/B
Zastúpená na základe Poverenia č. 00407-URI-POIN zo dňa 13.04.2021:
Ing. Miloš Karas – vedúci úseku riadenia investícií
Ing. Xénia Albertová – vedúca riadenia vlastníckych vzťahov
IČO: 36 361 518
IČ DPH: SK2022189048
IBAN: SK59 1100 0000 0026 2610 6826

(ďalej len „Oprávnený“)

(Povinný a Oprávnený ďalej spoločne len „Zmluvné strany“)

2. ÚVODNÉ USTANOVENIA

1. Povinný je výlučným vlastníkom, v spoluvlastníckom podiele 1/1 k celku, nasledovných nehnuteľností – pozemkov nachádzajúcich sa v katastrálnom území Malé Leváre, obec Malé Leváre, okres Malacky:

Parcelné číslo	Register KN	LV č.	Výmera v m2	Druh pozemku
621/1	E	904	787	Ostatná plocha
755/4	E	904	1263	Orná pôda
756/1	C	904	70	Vodná plocha
10399/3	C	904	2887	Orná pôda
10402	C	4064	3980	Vodná plocha
10403	C	4064	1766	Ostatná plocha
10490	C	4064	2427	Ostatná plocha
10512/1	C	4064	14919	Trvalý trávny porast
10516	C	4064	3078	Ostatná plocha

(ďalej len „Zaťažená nehnuteľnosť“).

2. Oprávnený je držiteľom povolenia na podnikanie v elektroenergetike v rozsahu distribúcia elektriny vydaného rozhodnutím Úradu pre reguláciu sieťových odvetví (ďalej len „Povolenie“) a zabezpečuje prevádzkovanie distribučnej sústavy na vymedzenom území, na ktorom sa nachádza aj zaťažená nehnuteľnosť.
3. Oprávnený je investorom stavby s názvom „SA, Malé Leváre, VNK,TS,NNK“ (ďalej len „Elektroenergetická stavba“), v rámci ktorej vybudoval na vlastné náklady a nebezpečenstvo elektroenergetické stavby a zariadenia distribučnej sústavy.
4. Výstavba Elektroenergetickej stavby bola povolená Stavebným povolením č. SÚ-181/2019 vydaným stavebným úradom Obce Malé Leváre dňa 8.11.2019, ktoré nadobudlo právoplatnosť dňa 11.12.2019 (ďalej len „Stavebné povolenie“), a užívanie Elektroenergetickej stavby bolo povolené Kolaudačným rozhodnutím č. SÚ-619/2021 vydaným stavebným úradom mesto Obce Malé Leváre dňa 21.1.2022, ktoré nadobudlo právoplatnosť dňa 22.2.2022 (ďalej len „Kolaudačné rozhodnutie“).
5. V rámci Elektroenergetickej stavby boli na časti Zaťaženej nehnuteľnosti v rozsahu vyznačenom v geometrickom pláne na zameranie vecného bremena:
 - A) číslo 75-2/2020, úradne overenom dňa 30.3.2022 pod číslom G1 – 349/2022 (ďalej len „Geometrický plán 1“) ako:
 - 1) diel 1 o výmere 18 m² – pozemok reg. KN-E parc.č. 621/2, (ZUO),
 - 2) diel 2 o výmere 4 m² – pozemok reg. KN-E parc.č. 755/4, (ZUO),
 - 3) diel 3 o výmere 8 m² – pozemok reg. KN-E parc.č. 755/4, (ZUO),
 - 4) diel 4 o výmere 9 m² – pozemok reg. KN-C parc.č. 756/1, (ZUO),
 - 5) diel 5 o výmere 9 m² – pozemok reg. KN-C parc.č. 10399/3, (mimo ZUO),
 - 6) diel 6 o výmere 9 m² – pozemok reg. KN-C parc.č. 10402, (mimo ZUO),
 - 7) diel 7 o výmere 7 m² – pozemok reg. KN-C parc.č. 10403, (mimo ZUO),
 - 8) diel 8 o výmere 157 m² – pozemok reg. KN-C parc.č. 10490, (mimo ZUO),
 - 9) diel 9 o výmere 237 m² – pozemok reg. KN-C parc.č. 10490, (mimo ZUO),
 - 10) diel 10 o výmere 73 m² – pozemok reg. KN-C parc.č. 10516, (mimo ZUO),
 - B) číslo 75-3/2020, úradne overenom dňa 1.4.2022 pod číslom G1 – 388/2022 (ďalej len „Geometrický plán 2“ a spolu s Geometrickým plánom 1 spoločne ďalej aj ako „Geometrický plán“) ako diel 5 o výmere 69 m² – pozemok reg. KN-C parc.č. 10512/1, (mimo ZUO),umiestnené nasledovné elektroenergetické stavby a zariadenia distribučnej sústavy:
 - a) *podzemné káblové VN (22 kV) vedenie,*
 - b) *podzemné káblové NN (1 kV) vedenie,*vrátane zariadení súvisiacich a potrebných na ich prevádzku (ďalej len „Elektroenergetické zariadenia“). Kópia časti Geometrického plánu týkajúca sa Zaťaženej nehnuteľnosti tvorí prílohu tejto zmluvy a je jej neoddeliteľnou súčasťou.
6. Účelom tejto zmluvy je zabezpečenie práv zodpovedajúce vecným bremenám v prospech Oprávneného k Zaťaženej nehnuteľnosti z dôvodu výstavby Elektroenergetických zariadení v rámci Elektroenergetickej stavby v súlade so zmluvou o budúcej zmluve o zriadení vecných bremien č. 190549-121662043-ZBZ_VB, ktorú Zmluvné stany uzatvorili dňa 29.4.2019.

3. ZRIADENIE VECNÝCH BREMIEN

1. Povinný zriaďuje touto zmluvou v prospech Oprávneného vecné bremená *in personam*, predmetom ktorých je povinnosť Povinného strieť na časti Zaťaženej nehnuteľnosti v rozsahu vyznačenom v Geometrickom pláne ako koridor vecných bremien :
 - a) zriadenie a uloženie Elektroenergetických zariadení;
 - b) užívanie, prevádzkovanie, údržbu, opravy, úpravy, rekonštrukcie, modernizácie a akékoľvek iné stavebné úpravy Elektroenergetických zariadení a ich odstránenie;(ďalej len „Vecné bremená“), za podmienok ďalej dohodnutých v tejto zmluve.
2. Oprávnený Vecné bremená prijíma.

4. NÁHRADA ZA ZRIADENIE VECNÝCH BREMIEN A SPÔSOB JEJ ÚHRADY

1. Zmluvné strany sa dohodli, že Povinný zriaďuje Vecné bremená podľa tejto zmluvy za jednorazovú náhradu nasledovne:
 - a) Za pozemky umiestnené v zastavanom území obce vo výške **9,00 €**, slovom : **deväť Euro**, za 1 m² výmery zameraných Vecných bremien vymedzených Geometrickým plánom, t.j. za Vecné bremená o výmere 39 m² celkom vo výške **351,00 €**, slovom : **tristopäťdesiatjeden Euro**;
 - b) Za pozemky umiestnené mimo zastavaného územia obce vo výške **3,50 €**, slovom : **tri Eura päťdesiat centov**, za 1 m² výmery zameraných Vecných bremien vymedzených Geometrickým plánom, t.j. za Vecné bremená o výmere 561 m² celkom vo výške **1.963,50 €**, slovom : **jedentisícdeväťstošesťdesiattri Euro päťdesiat centov**.
2. Zmluvné strany sa dohodli, že jednorazovú náhradu dohodnutú v čl. 4., ods. 1. tejto zmluvy, v celkovej výške **=2.314,50 €** slovom : **dvetisícristoštrnásť Euro päťdesiat centov**, Oprávnený zaplatí Povinnému do 30 kalendárnych dní odo dňa vydania rozhodnutia o povolení vkladu Vecných bremien podľa tejto zmluvy do katastra nehnuteľností v prospech Oprávneného na číslo účtu Povinného uvedené v čl. 1. tejto zmluvy
3. Zmluvné strany sa dohodli, že zaplatením jednorazovej náhrady podľa čl. 4. tejto zmluvy budú vysporiadané všetky nároky Povinného vyplývajúce zo zriadenia Vecných bremien podľa tejto zmluvy, vrátane nárokov Povinného na jednorazovú náhradu za zriadenie zákonných vecných bremien, nútené obmedzenie užívania Zťaženej nehnuteľnosti a nútené obmedzenie užívania Zťaženej nehnuteľnosti Povinným v ochrannom pásme Elektroenergetických zariadení podľa § 11 zákona č. 251/2012 Z. z. o energetike a o zmene a doplnení niektorých zákonov, a že si Povinný nebude z tohto titulu uplatňovať žiadne ďalšie nároky voči Oprávnenému. Týmto nie je dotknutý nárok Povinného na náhradu škody, ak mu vznikne po podpise tejto zmluvy porušením povinností Oprávneného pri výkone práv vyplývajúcich z Vecných bremien.

5. OSOBITNÉ VYHLÁSENIA ZMLUVNÝCH STRÁN

1. Povinný vyhlasuje, že:
 - a) je oprávnený samostatne nakladať so Zťaženou nehnuteľnosťou v celom rozsahu potrebnom pre platné uzavretie tejto zmluvy,
 - b) nie sú podané žiadne návrhy na vklad akýchkoľvek práv k Zťaženej nehnuteľnosti do katastra nehnuteľností a neexistujú žiadne faktické alebo právne prekážky, ktoré by bránili uzavrieť túto zmluvu a vykonávať práva zodpovedajúce Vecným bremenám Oprávneným,
 - c) Zťaženú nehnuteľnosť nadobudol v súlade s platnými právnymi predpismi Slovenskej republiky a žiadna tretia osoba si neuplatňuje a ani nemôže uplatňovať akékoľvek nároky k Zťaženej nehnuteľnosti,
 - d) nie je účastníkom žiadneho súdneho alebo iného sporu týkajúceho sa resp. súvisiaceho so Zťaženou nehnuteľnosťou.
2. Zriadenie vecných bremien v prospech Oprávneného bolo schválené Obecným zastupiteľstvom na zasadnutí dňa 27.4.2022. Kópia výpisu z uznesenia Obecného zastupiteľstva číslo 29/2022 tvorí prílohu tejto zmluvy a je jej neoddeliteľnou súčasťou.
3. Povinný berie na vedomie, že zriadením a uložením Elektroenergetických zariadení vzniká podľa § 43 zákona č. 251/2012 Z. z. o energetike a o zmene niektorých zákonov ochranné pásmo Elektroenergetických zariadení.
4. Povinný berie na vedomie, že Oprávnený môže poveriť výkonom činností, ktoré sú uvedené v čl. 3, ods. 1. tejto zmluvy, tretie osoby.
5. Povinný berie na vedomie, že zriadením a uložením Elektroenergetických zariadení vzniká Oprávnenému podľa § 11 ods. 1 písm. a) zákona č. 251/2012 Z. z. o energetike a o zmene a doplnení niektorých zákonov právo vstupovať na Zťaženú nehnuteľnosť v rozsahu a spôsobom nevyhnutným na výkon povolenej činnosti.

6. Zmluvné strany berú na vedomie, že Oprávnený je zapísaný v registri partnerov verejného sektora (link: <https://rpvs.gov.sk/rpvs/Partner/Partner/Detail/9716>).
7. Zmluvné strany sa dohodli, že Oprávnený môže umiestňovať na Zaťaženej nehnuteľnosti ďalšie Elektroenergetické zariadenia alebo vykonávať údržbu, opravy, úpravy, rekonštrukcie, modernizácie a akékoľvek iné stavebné úpravy Elektroenergetických zariadení ako aj ďalších Elektroenergetických zariadení na Zaťaženej nehnuteľnosti v rámci koridoru vecných bremien určeného Geometrickým plánom, bez náhrady za strpenie umiestnenia ďalšieho Elektroenergetického zariadenia v rámci koridoru vecných bremien na Zaťaženej nehnuteľnosti, ak nedôjde k takej stavebnej úprave, ktorá sa môže dotknúť existujúcich stavieb Povinného.

6. VZNIK VECNÝCH BREMIEN A DOBA ICH TRVANIA

1. Vecné bremená podľa tejto zmluvy sa zriaďujú **na dobu neurčitú**. Oprávnený nadobudne práva zodpovedajúce Vecným bremenám podľa tejto zmluvy povolením vkladu Vecných bremien v prospech Oprávneného do príslušného katastra nehnuteľností.
2. Zmluvné strany sa dohodli, že návrh na vklad Vecných bremien podľa tejto zmluvy (ďalej len „**Návrh na vklad**“), spolu s dokumentáciou a všetkými prílohami, ktoré vyžadujú príslušné právne predpisy, podá Oprávnený, pričom Povinný týmto výslovne poveruje Oprávneného na podanie takéhoto Návrhu na vklad, ako aj na prípadné dopĺňanie Návrhu na vklad a nahliadanie do spisu.
3. Zmluvné strany sa dohodli, že všetky náklady spojené s uzatvorením tejto zmluvy (úradné osvedčenie podpisu Povinného na tejto Zmluve, poštovné, a iné náklady s tým súvisiace) ako aj náklady spojené s katastrálnym konaním vo veci vkladu Vecných bremien do katastra nehnuteľností podľa tejto zmluvy, vrátane správneho poplatku za katastrálne konanie vo veci vkladu Vecných bremien do katastra nehnuteľností podľa tejto zmluvy, v plnej výške znáša Oprávnený.
4. Zmluvné strany berú na vedomie, že podpísaním tejto zmluvy sú svojimi zmluvnými prejavmi viazaní. Zmluvné strany sa dohodli, že ak Návrh na vklad bude zamietnutý, sú Zmluvné strany povinné poskytnúť si vzájomnú súčinnosť potrebnú na to, aby došlo k odstráneniu nedostatku tejto zmluvy za účelom vkladu Vecných bremien do katastra nehnuteľností, vrátane uzavretia prípadného dodatku k tejto zmluve.

7. PREVOD A PRECHOD PRÁV A POVINNOSTÍ

1. Vecné bremená zriadené touto zmluvou sú spojené s vlastníctvom Zaťaženej nehnuteľnosti a prechádzajú s vlastníctvom Zaťaženej nehnuteľnosti na každého jej nadobúdateľa. Na vylúčenie pochybností, ak dôjde k rozdeleniu Zaťaženej nehnuteľnosti, budú Vecné bremená viazať na novovzniknutých parcelách v rovnakom rozsahu, ako to vyplýva z tejto zmluvy vo vzťahu k Zaťaženej nehnuteľnosti.

8. ZÁVEREČNÉ USTANOVENIA

1. Táto zmluva nadobúda platnosť a účinnosť dňom jej podpísania Zmluvnými stranami. Ak je však ktorákoľvek zo Zmluvných strán povinná osoba podľa § 2 zákona č. 211/2000 Z. z. o slobodnom prístupe k informáciám a o zmene a doplnení niektorých zákonov (ďalej len „**Zákon o slobode informácií**“), táto zmluva nadobúda platnosť dňom jej podpísania Zmluvnými stranami a účinnosť dňom nasledujúcim po dni jej zverejnenia.
2. Zmluvné strany berú na vedomie, že Povinný je povinná osoba podľa § 2 Zákona o slobode informácií. Povinný ako povinná osoba podľa § 2 Zákona o slobode informácií zverejní túto zmluvu najneskôr do 30 kalendárnych dní odo dňa jej platnosti a doručí Oprávnenému písomné potvrdenie o zverejnení tejto zmluvy do 10 kalendárnych dní odo dňa jej zverejnenia.

3. Neoddeliteľnou súčasťou tejto zmluvy sú:
Príloha č. 1 : Kópia časti geometrického plánu 1
Príloha č. 2 : Kópia časti geometrického plánu 2
Príloha č. 3 : Kópia výpisu z uznesenia Obecného zastupiteľstva číslo 29/2022
4. Vzťahy Zmluvných strán založené touto zmluvou, ktoré táto zmluva výslovne neupravuje, sa riadia príslušnými ustanoveniami Občianskeho zákonníka a ostatných platných právnych predpisov Slovenskej republiky.
5. V prípade, že ktorékoľvek ustanovenie tejto zmluvy bude súdom alebo príslušným štátnym orgánom z akéhokoľvek dôvodu prehlásené za neplatné, nedostatočne určité alebo nevykonateľné, Zmluvné strany sa zaväzujú odstrániť dodatkom tejto zmluvy takúto neplatnosť, nedostatočnú určitosť alebo nevykonateľnosť takým spôsobom, aby bol zmysel tejto zmluvy naplnený.
6. Akékoľvek zmeny tejto zmluvy je možné vykonať výlučne na základe písomnej dohody Zmluvných strán formou písomných dodatkov podpísaných Zmluvnými stranami.
7. Táto zmluva je vyhotovená v štyroch exemplároch rovnakej právnej sily, pričom každá zo Zmluvných strán obdrží po podpise tejto zmluvy Zmluvnými stranami po jednom vyhotovení, a dve vyhotovenia budú použité pre účely povolenia vkladu Vecných bremien podľa tejto zmluvy do katastra nehnuteľností.
8. Zmluvné strany vyhlasujú, že ich zmluvná voľnosť nie je obmedzená, túto zmluvu uzatvorili na základe ich slobodnej vôle, táto zmluva nebola uzatvorená v tiesni a za nápadne nevýhodných podmienok, túto zmluvu si prečítali, jej obsahu rozumejú a na znak súhlasu ju podpisujú.
9. Osobné údaje, ktoré sú súčasťou tejto zmluvy, sú spracúvané v súlade s informáciami o ochrane osobných údajov, ktoré sú dostupné vždy v aktuálnom znení na www.zsdis.sk/GDPR.

Povinný

V Malých Levároch dňa **13 JÚN 2022**

podpis : _____
meno : Adrian Pernecký
funkcia : starosta
Obec Malé Leváre

Oprávnený

V Bratislave dňa **- 2 -06- 2022**

podpis _____
meno : Ing. Miloš Karas
funkcia : vedúci úseku riadenia investícií
Západoslovenská distribučná, a.s.
podpis _____
meno : Ing. Xénia Albertová
funkcia : vedúca riadenia vlastníckych vzťahov
Západoslovenská distribučná, a.s.

Spoplatnené v zmysle
zákona č. 143/95 Z. z.

Geometrický plán je podkladom na právne úkony, keď údaje doterajšieho stavu výkazu výmer sú zhodné s údajmi platných výpisov z katastra nehnuteľností

Vyhotovitel Radovan Verčák – RV GEO Bazovského 17 Bratislava 84101 IČO: 41335996		Kraj Bratislavský	Okres Malacky	Obec Malé Leváre
		Kat. územie Malé Leváre	Číslo plánu 75-2/2020	Mapový list č. Z.S. XXI-17-19,20
		GEOMETRICKÝ PLÁN		
		<i>na vyznačenie práva uloženia inž. siete na parcely reg. E-KN č. 621/1, 755/4 a na parc. reg. C-KN č. 756/1, 10399/3, 10402, 10403, 10490, 10516</i>		
Vyhotovil		Autorizačne overil		Úradne overil Meno: Ing. Edita Majzliková
Dňa: 21.3.2022	Meno: Ing. Miloš Beľko	Dňa: 21.3.2022	Meno: Ing. Miloš Beľko	Dňa: 30-03-2022 Číslo: G1-34912022
Nové hranice boli v prírode označené koridorom inž. siete		Náležitostami a presnosťou zodpovedá predpisom		Úradne overené podľa § 9 zákona NR SR č. 215/1995 Z.z. o geodézii a kartografii
Záznam podrobného merania (meračský náčrt) č. 1559		 Pečiatka a podpis		 Pečiatka a podpis
Súradnice bodov označených číslami a ostatné meračské údaje sú uložené vo všeobecnej dokumentácii				

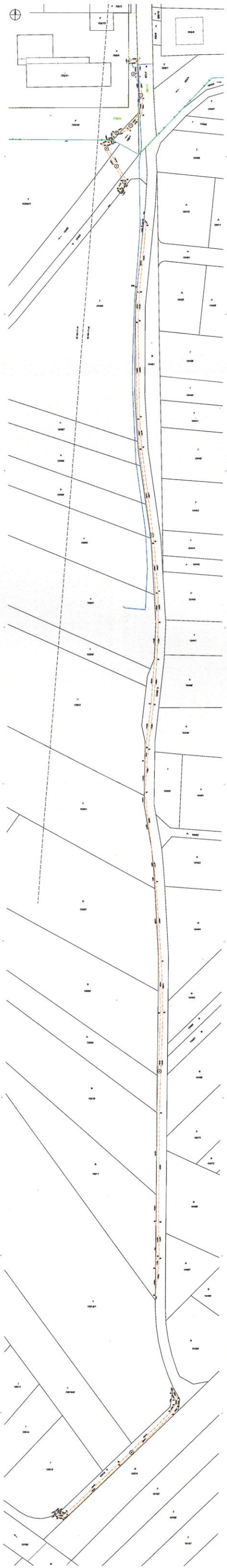
VÝKAZ VÝMER

Doterajší stav

Zmeny

Nový stav

pžkn. vložky	listu vlastn.	číslo parcely			Druh pozemku	Diel číslo	k parcele číslo	od parcely číslo	m ²	Číslo parcely	Výmera		Druh pozemku	Vlastník, (inđ opráv. osoba) adresa, (sídlo)	
		PK	KN-E	KN-C							ha	m ²			
904	904	621/1			ost.pl.	1	621/1		18	(621/1	787		ost.pl.	Obec Malé Levčre	
904	904	755/4			omd p.	2	755/4		4	(755/4	1263		omd p.	detto	
904		756/1			vodná pl.	3	755/4		8		70		vodná pl.	detto	
904		10399/3			omd p.	4	756/1		9		2887		omd p.	detto	
4064		10402			vodná pl.	5	10399/3		9		3690		vodná pl.	detto	
4064		10403			ost.pl.	6	10402		9		1766		ost.pl.	detto	
4064		10490			ost.pl.	7	10403		7		2427		ost.pl.	detto	
4064		10516			ost.pl.	8	10490		157		3078		ost.pl.	detto	
Spolu:											1	6168			
Stav podľa registra C KN															
		621/1			zast.pl.		621/1		531		905		zast.pl.	Doterajší	
		755/42			zast.pl.		755/42				1143		zast.pl.	detto	



Spoplatnené v zmysle
zákona č. 145/95 Z.z.

Geometrický plán je podkladom na právne úkony, keď údaje doterajšieho stavu výkazu výmer sú zhodné s údajmi platných výpisov z katastra nehnuteľností

Vyhotovitel Radovan Verčák – RV GEO Bazovského 17 Bratislava 84101 IČO: 41335996		Kraj Bratislavský	Okres Malacky	Obec Malé Leváre
		Kat. územie Malé Leváre	Číslo plánu 75-3/2020	Mapový list č. Z.S. XXI-17-19,20
		GEOMETRICKÝ PLÁN		
		na vyznačenie práva uloženia inž. siete na parc. reg. C-KN č. 10496, 10503, 10504, 10511, 10512/1, 10515		
Vyhotovil		Autorizačne overil		Úradne overil Meno: Ing. Petra Valentová
Dňa: 30.3.2022	Meno: Ing. Miloš Beško	Dňa: 30.3.2022	Meno: Ing. Miloš Beško	Dňa: 1-04-2022
Nové hranice boli v prírode označené koridorom inž. siete		Nálezitosťami a presnosťou zodpovedá predpisom		Číslo: 61-300/2022
Záznam podrobného mernia (meračský náčrt) č. 1560		Pečiatka a podpis		Úradne overené podľa § 9 zákona NR SR č. 215/1995 Z.z. o geodézii a kartografii
Súradnice bodov označených číslami a ostatné meračské údaje sú uložené vo všeobecnej dokumentácii		Pečiatka a podpis		Pečiatka a podpis

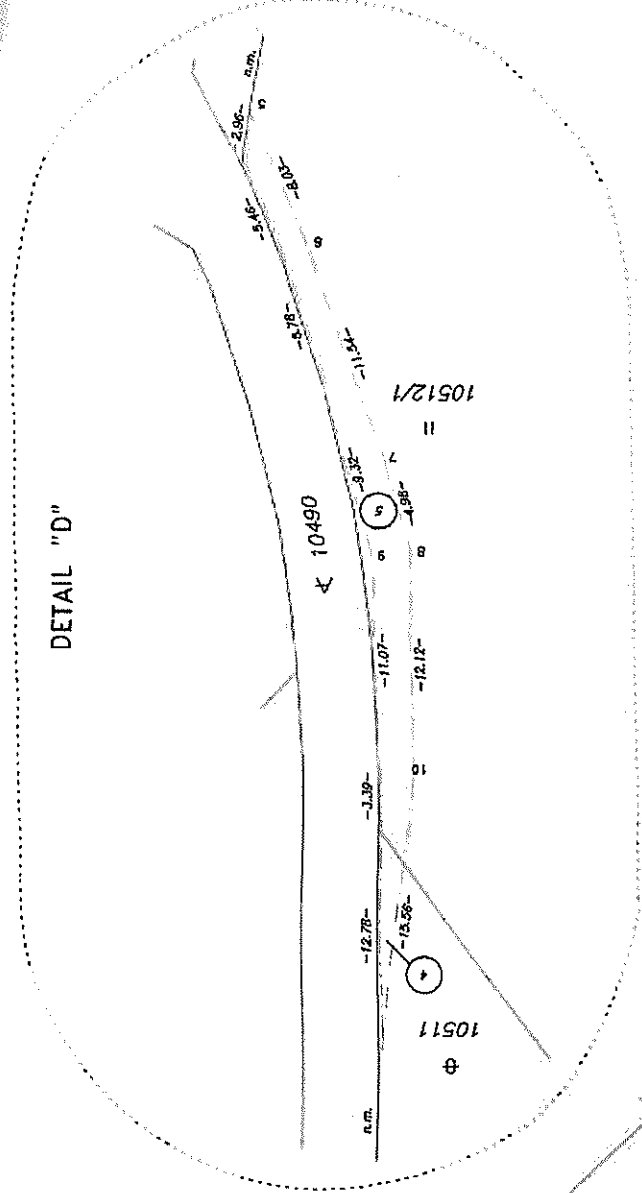
VÝKAZ VÝMER

Doterajší stav				Zmeny						Nový stav					
PK vložky	Číslo parcely		Výmera		Druh pozemku	Diel	k parcele číslo	m ²	od parcely číslo	m ²	Číslo parcely	Výmera		Druh pozemku	Vlastník, (inš opráv. osoba) adresa, (sídlo)
	LV	PK	KN	ha								m ²	ha		
Stav právny je totožný s registrom C KN															
		10496		3920	orná p.	1			10496	31	10496		3920	orná p. 1	Doterajší
		10503		3774	t.t.p.	2			10503	9	10503		3774	t.t.p. 7	delto
		10504		3026	t.t.p.	3			10504	27	10504		3026	t.t.p. 7	delto
		10511		1766	ost.pl.	4			10511	9	10511		1766	ost.pl. 37	delto
		10512/1	1	4919	t.t.p.	5		10512/1	69	10512/1	1	4919	t.t.p. 7	delto	
		10515		961	orná p.	6			10515	9	10515		961	orná p. 1	delto
Spolu:				2	8366					154		2	8366		

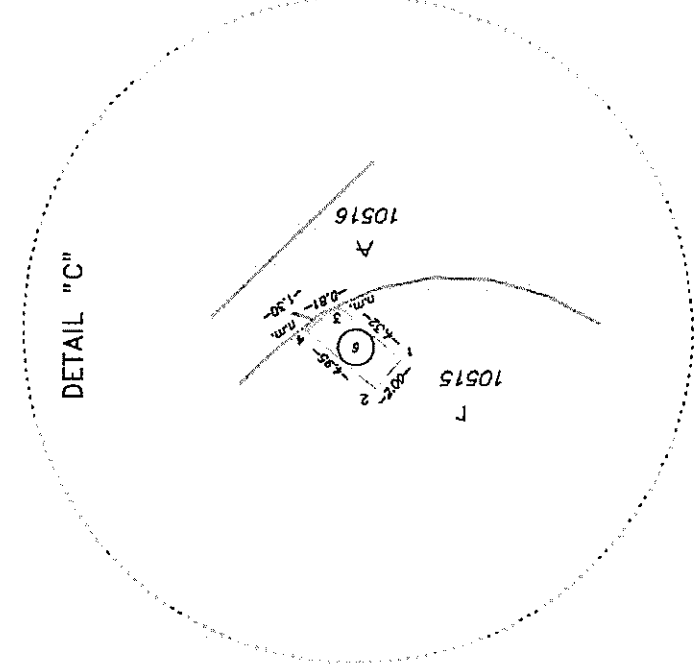
Legenda: kód spôsobu využívania 1 Pozemok využívaný pre rastlinnú výrobu, na ktorom sa pastujú obilniny, okopaniny, krmoviny, lechnické plodiny, zelenina...
7 Pozemok líky a pasienku trvalo porastený trávami alebo pozemok dočasne nevyužívaný pre trvalý trávny porast
37 Pozemok, na ktorom sú skaly, svahy, rúkiny, výmole, vysoké medze s krovím alebo kamením a iné plochy, ...

Poznámka: Znáduje sa vecné bremeno vymedzenia priestoru (koridoru) pre uloženie inžinierskej siete (elektrického vedenia) vo vyznačenom rozsahu na parcely reg. C-KN č. 10496, 10503, 10504, 10511, 10512/1, 10515 v prospech Západoslovenská distribučná, a.s., Čulenova 6, Bratislava.

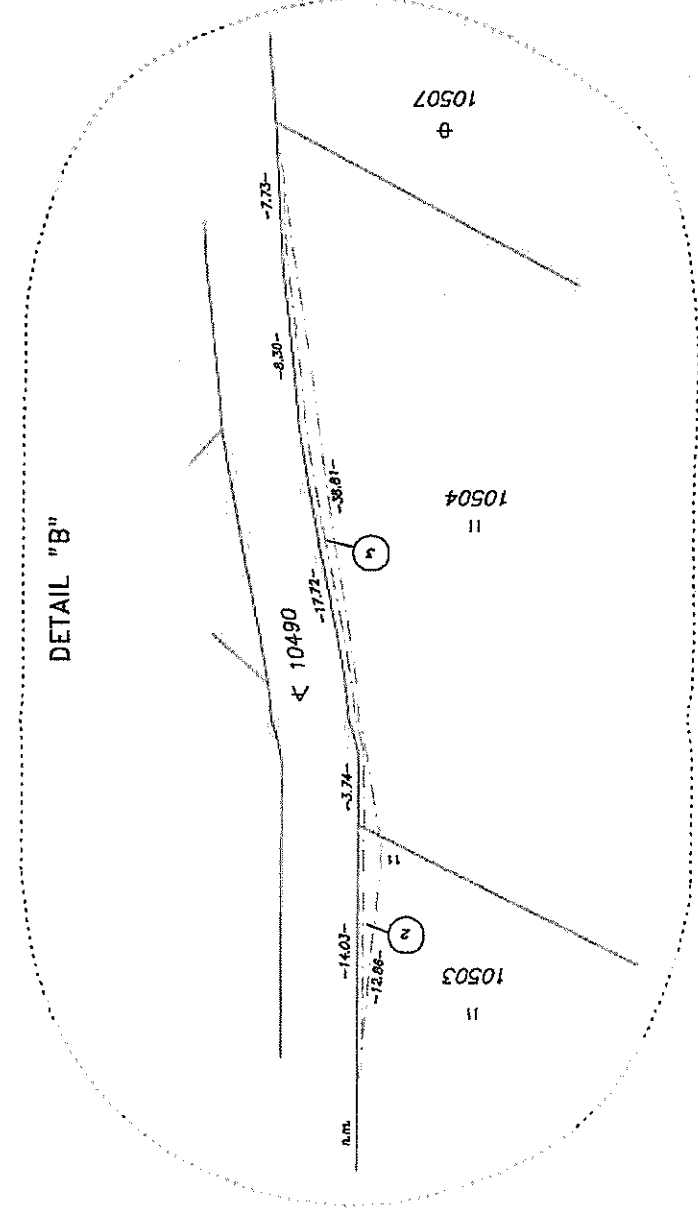
DETAIL "D"



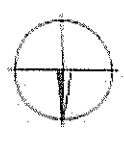
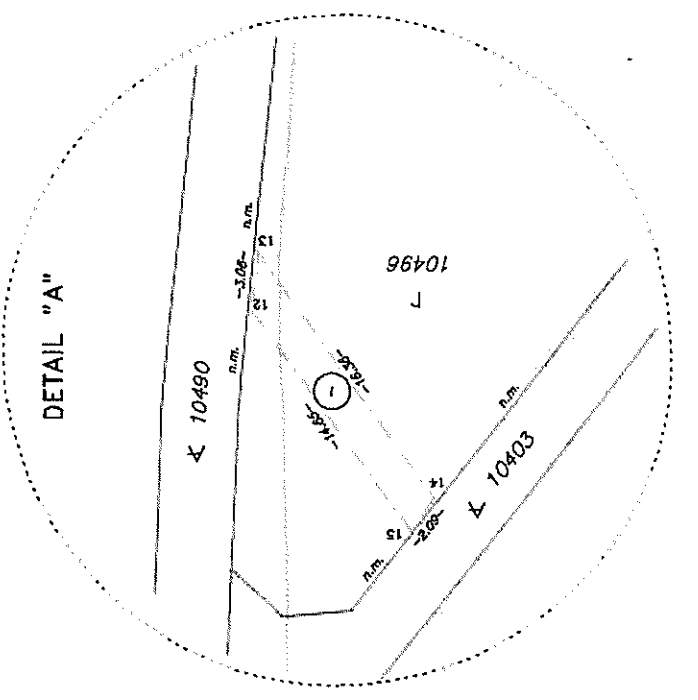
DETAIL "C"



DETAIL "B"



DETAIL "A"





OBEC MALÉ LEVÁRE

Obecný úrad Malé Leváre 177, 908 74 Malé Leváre

Malé Leváre, 1. 6. 2022

Západoslovenská distribučná, a. s.
Čulenova 6
816 47 Bratislava

Vec

Výpis z uznesenia Obecného zastupiteľstva v Malých Levároch konaného dňa 27. 4. 2022

Uznesenie č. 29/2022

- A. Obecné zastupiteľstvo v Malých Levároch schvaľuje zriadenie vecných bremien v zmysle Zmluvy o zriadení vecných bremien ev. č. 220518-121662043-VB – priznanie práva uloženia inžinierskych sietí zameraných v zmysle GP č. 75-2/2020, úradne overeného pod č. G1-349/2022 dňa 30. 3. 2022 a GP č. 75-3/2020, úradne overeného pod č. G1-388/2022 dňa 1. 4. 2022 v prospech spoločnosti Západoslovenská distribučná, a. s., Čulenova 6, 816 47 Bratislava **na pozemky vo vlastníctve obce Malé Leváre**, k. ú. Malé Leváre dotknuté stavbou „SA, Malé Leváre, VNK, TS, NNK“ **za jednorázovú odplatu vo výške 2314,50 €.****
- B. Obecné zastupiteľstvo v Malých Levároch poveruje starostu k uzatvoreniu Zmluvy o zriadení vecných bremien ev. č. 220518-121662043-VB – priznanie práva uloženia inžinierskych sietí zameraných v zmysle GP č. 75-2/2020, úradne overeného pod č. G1-349/2022 dňa 30. 3. 2022 a GP č. 75-3/2020, úradne overeného pod č. G1-388/2022 dňa 1. 4. 2022 dotknuté stavbou „SA, Malé Leváre, VNK, TS, NNK“**

Hlasovanie:

Za : 5 /Milan Kopiar, Róbert Červenka, Ľubomír Hajdín, Mgr. Silvia Mikušiková, Michaela Múdra/

Proti: 0

Zdržal sa hlasovania: 0




Adrian Pernecký
starosta obce

Tel:Fax:

034/ 7795 122
034/ 7795 128

034/ 7795 128

E - mail

obec@malelevare.sk

Bankové spojenie

Prima banka Slovensko, a.s.
IBAN: SK575600 0000 003289229001

IČO

00 309 711